

ด่วนที่สุด

ที่ สต (ชม) ๐๐๐๒/ว ๑๙



เลือกตั้ง ส.ส.

สำนักงานคณะกรรมการการเลือกตั้ง
ประจำจังหวัดเชียงใหม่
ศูนย์ราชการจังหวัดเชียงใหม่
ถนนโชตนา ชม. ๕๐๓๐๐

๓ มีนาคม ๒๕๖๖

เรื่อง การปิดประกาศรูปแบบการแบ่งเขตเลือกตั้งสมาชิกสภาผู้แทนราษฎร

เรียน ผู้ว่าราชการจังหวัดเชียงใหม่ หัวหน้าส่วนราชการประจำจังหวัดเชียงใหม่ หัวหน้าส่วนราชการสังกัดส่วนกลาง หัวหน้าหน่วยงานรัฐวิสาหกิจ นายอำเภอทุกอำเภอ นายกองค์การบริหารส่วนจังหวัดเชียงใหม่ นายกเทศมนตรีทุกแห่ง นายกองค์การบริหารส่วนตำบลทุกแห่ง ผู้บริหารสถานศึกษา และผู้บริหารองค์กรภาคเอกชน

อ้างอิง หนังสือสำนักงานคณะกรรมการการเลือกตั้งประจำจังหวัดเชียงใหม่ ด่วนที่สุด ที่ สต(ชม) ๐๐๐๒/ว ๘ ลงวันที่ ๗ กุมภาพันธ์ ๒๕๖๖

- สิ่งที่ส่งมาด้วย ๑. สำเนาประกาศผู้อำนวยการการเลือกตั้งประจำจังหวัดเชียงใหม่ เรื่อง รูปแบบการแบ่งเขตเลือกตั้งสมาชิกสภาผู้แทนราษฎรแบบแบ่งเขตเลือกตั้ง ของจังหวัดเชียงใหม่ ลงวันที่ ๓ มีนาคม ๒๕๖๖ จำนวน ๑ ชุด
๒. สำเนาประกาศคณะกรรมการการเลือกตั้ง เรื่อง ยกเลิกประกาศคณะกรรมการการเลือกตั้ง เรื่อง การแบ่งเขตเลือกตั้งสมาชิกสภาผู้แทนราษฎร พ.ศ. ๒๕๖๖ ลงวันที่ ๓ มีนาคม ๒๕๖๖ จำนวน ๑ ฉบับ
๓. สำเนาประกาศคณะกรรมการการเลือกตั้ง เรื่อง จำนวนสมาชิกสภาผู้แทนราษฎรแบบแบ่งเขตเลือกตั้งและเขตเลือกตั้งของแต่ละจังหวัดที่พึงมี ลงวันที่ ๓ มีนาคม ๒๕๖๖ จำนวน ๑ ฉบับ

ตามที่สำนักงานคณะกรรมการการเลือกตั้งประจำจังหวัดเชียงใหม่ ขอความอนุเคราะห์จากท่านได้ประชาสัมพันธ์ รูปแบบการแบ่งเขตเลือกตั้งสมาชิกสภาผู้แทนราษฎรแบบแบ่งเขตเลือกตั้ง จังหวัดเชียงใหม่ จำนวน ๓ รูปแบบ เพื่อรับฟังความคิดเห็นของพรรคการเมืองและประชาชนในจังหวัดเชียงใหม่ นั้น

เนื่องจากศาลรัฐธรรมนูญได้มีคำวินิจฉัย เรื่อง พิจารณาที่ ๗/๒๕๖๖ เมื่อวันที่ ๓ มีนาคม ๒๕๖๖ เกี่ยวกับการกำหนดจำนวนสมาชิกสภาผู้แทนราษฎรแบบแบ่งเขตเลือกตั้งของแต่ละจังหวัดที่พึงมี ตามรัฐธรรมนูญแห่งราชอาณาจักรไทย พุทธศักราช ๒๕๖๐ แก้ไขเพิ่มเติม (ฉบับที่ ๑) พุทธศักราช ๒๕๖๔ มาตรา ๘๖ (๑) ที่กำหนดให้ใช้จำนวนราษฎรทั้งประเทศตามหลักฐานการทะเบียนราษฎรที่ประกาศในปีสุดท้ายก่อนปีที่มีการเลือกตั้ง นั้น คำว่า “ราษฎร” ไม่หมายความรวมถึงผู้ไม่ได้สัญชาติไทย สำนักงานคณะกรรมการการเลือกตั้งได้แจ้งให้สำนักงานคณะกรรมการการเลือกตั้งประจำจังหวัดเชียงใหม่ จัดทำรูปแบบการแบ่งเขตเลือกตั้งเพิ่มเติมโดยใช้จำนวนราษฎรที่มีสัญชาติไทย จำนวน ๓ รูปแบบ สำนักงานคณะกรรมการการเลือกตั้งประจำจังหวัดเชียงใหม่

จึงขอความอนุเคราะห์จากท่านได้ประชาสัมพันธ์ รูปแบบการแบ่งเขตเลือกตั้งสมาชิกสภาผู้แทนราษฎรแบบแบ่งเขตเลือกตั้ง จังหวัดเชียงใหม่ ซึ่งกำหนดรับฟังความคิดเห็นของพรรคการเมืองและประชาชน ในจังหวัดเชียงใหม่ ภายในระยะเวลา ๑๐ วัน นับแต่วันปิดประกาศ (ภายในวันที่ ๔ - ๑๓ กุมภาพันธ์ ๒๕๖๖) โดยจัดส่งความคิดเห็นหรือข้อเสนอแนะเป็นหนังสือไปยังสำนักงานคณะกรรมการการเลือกตั้งประจำจังหวัดเชียงใหม่ ถนนโชตนา ตำบลช้างเผือก อำเภอเมืองเชียงใหม่ จังหวัดเชียงใหม่ รายละเอียดปรากฏตามสิ่งที่ส่งมาด้วย

จึงเรียนมาเพื่อโปรดพิจารณา และขอขอบคุณมา ณ โอกาสนี้

ขอแสดงความนับถือ



(นายนพดล สุยะ)

ผู้อำนวยการการเลือกตั้งประจำจังหวัดเชียงใหม่

กลุ่มงานจัดการเลือกตั้งและการมีส่วนร่วม

โทรศัพท์ ๐ ๕๓๑๑ ๒๓๔๗ - ๘ ต่อ ๒

โทรสาร ๐ ๕๓๑๑ ๒๓๔๘



ประกาศคณะกรรมการการเลือกตั้ง
เรื่อง ยกเลิกประกาศคณะกรรมการการเลือกตั้ง
เรื่อง การแบ่งเขตเลือกตั้งสมาชิกสภาผู้แทนราษฎร พ.ศ. ๒๕๖๖
พ.ศ. ๒๕๖๖

โดยที่เป็นการสมควรยกเลิกประกาศคณะกรรมการการเลือกตั้ง เรื่อง การแบ่งเขตเลือกตั้งสมาชิกสภาผู้แทนราษฎร พ.ศ. ๒๕๖๖ ลงวันที่ ๓๑ มกราคม ๒๕๖๖ ด้วยศาลรัฐธรรมนูญได้มีคำวินิจฉัย เรื่อง พิจารณาที่ ๗/๒๕๖๖ เมื่อวันที่ ๓ มีนาคม ๒๕๖๖ เกี่ยวกับการกำหนดจำนวนสมาชิกสภาผู้แทนราษฎรแบบแบ่งเขตเลือกตั้งที่แต่ละจังหวัดจะพึงมีตามรัฐธรรมนูญแห่งราชอาณาจักรไทย พุทธศักราช ๒๕๖๐ มาตรา ๘๖ (๑) ที่กำหนดให้ใช้จำนวนราษฎรทั้งประเทศตามหลักฐานการทะเบียนราษฎรที่ประกาศในที่สุดท้ายก่อนปีที่มีการเลือกตั้ง นั้น คำว่า “ราษฎร” ไม่หมายความรวมถึงผู้ไม่ได้สัญชาติไทย

อาศัยอำนาจตามความในมาตรา ๒๒ แห่งพระราชบัญญัติประกอบรัฐธรรมนูญว่าด้วยคณะกรรมการการเลือกตั้ง พ.ศ. ๒๕๖๐ คณะกรรมการการเลือกตั้งจึงออกประกาศไว้ ดังต่อไปนี้

ข้อ ๑ ประกาศนี้เรียกว่า “ประกาศคณะกรรมการการเลือกตั้ง เรื่อง ยกเลิกประกาศคณะกรรมการการเลือกตั้ง เรื่อง การแบ่งเขตเลือกตั้งสมาชิกสภาผู้แทนราษฎร พ.ศ. ๒๕๖๖ พ.ศ. ๒๕๖๖”

ข้อ ๒ ประกาศนี้ให้ใช้บังคับตั้งแต่วันประกาศในราชกิจจานุเบกษาเป็นต้นไป

ข้อ ๓ ให้ยกเลิกประกาศคณะกรรมการการเลือกตั้ง เรื่อง การแบ่งเขตเลือกตั้งสมาชิกสภาผู้แทนราษฎร พ.ศ. ๒๕๖๖ ลงวันที่ ๓๑ มกราคม ๒๕๖๖

ประกาศ ณ วันที่ ๓ มีนาคม พ.ศ. ๒๕๖๖

Supat Guzman

(นายอิทธิพร บุญประคอง)
ประธานกรรมการการเลือกตั้ง



ประกาศคณะกรรมการการเลือกตั้ง

เรื่อง จำนวนสมาชิกสภาผู้แทนราษฎรแบบแบ่งเขตเลือกตั้งและเขตเลือกตั้งของแต่ละจังหวัดจะพึงมี

โดยที่เป็นการสมควรยกเลิกประกาศคณะกรรมการการเลือกตั้ง เรื่อง จำนวนสมาชิกสภาผู้แทนราษฎรแบบแบ่งเขตเลือกตั้งและเขตเลือกตั้งของแต่ละจังหวัดจะพึงมี สำหรับการเลือกตั้งสมาชิกสภาผู้แทนราษฎรเป็นการทั่วไปครั้งแรกภายหลังประกาศใช้รัฐธรรมนูญแห่งราชอาณาจักรไทย แก้ไขเพิ่มเติม (ฉบับที่ ๑) พุทธศักราช ๒๕๖๔ ด้วยศาลรัฐธรรมนูญได้มีคำวินิจฉัย เรื่อง พิจารณาที่ ๗/๒๕๖๖ เมื่อวันที่ ๓ มีนาคม ๒๕๖๖ เกี่ยวกับการกำหนดจำนวนสมาชิกสภาผู้แทนราษฎรแบบแบ่งเขตเลือกตั้งของแต่ละจังหวัดจะพึงมี ตามรัฐธรรมนูญแห่งราชอาณาจักรไทย พุทธศักราช ๒๕๖๐ แก้ไขเพิ่มเติม (ฉบับที่ ๑) พุทธศักราช ๒๕๖๔ มาตรา ๘๖ (๑) ที่กำหนดให้ใช้จำนวนราษฎรทั้งประเทศตามหลักฐานการทะเบียนราษฎรที่ประกาศในปีสุดท้ายก่อนปีที่มีการเลือกตั้ง นั้น คำว่า “ราษฎร” ไม่หมายความรวมถึงผู้ไม่ได้สัญชาติไทย

อาศัยอำนาจตามความในมาตรา ๘๖ และมาตรา ๒๒๔ (๑) ของรัฐธรรมนูญแห่งราชอาณาจักรไทย พุทธศักราช ๒๕๖๐ แก้ไขเพิ่มเติม (ฉบับที่ ๑) พุทธศักราช ๒๕๖๔ มาตรา ๒๖ แห่งพระราชบัญญัติประกอบรัฐธรรมนูญว่าด้วยการเลือกตั้งสมาชิกสภาผู้แทนราษฎร พ.ศ. ๒๕๖๑ แก้ไขเพิ่มเติม (ฉบับที่ ๒) พ.ศ. ๒๕๖๖ มาตรา ๒๒ (๒) แห่งพระราชบัญญัติประกอบรัฐธรรมนูญว่าด้วยคณะกรรมการการเลือกตั้ง พ.ศ. ๒๕๖๐ ประกอบข้อ ๔๓ ของระเบียบคณะกรรมการการเลือกตั้งว่าด้วยการเลือกตั้งสมาชิกสภาผู้แทนราษฎร พ.ศ. ๒๕๖๖ ประกอบกับประกาศสำนักทะเบียนกลาง เรื่อง จำนวนราษฎรทั่วราชอาณาจักร ตามหลักฐานการทะเบียนราษฎร ณ วันที่ ๓๑ ธันวาคม ๒๕๖๕ ที่ประกาศในราชกิจจานุเบกษา เมื่อวันที่ ๒๓ มกราคม ๒๕๖๖ อันถือได้ว่าเป็นประกาศในปีสุดท้ายก่อนปีที่มีการเลือกตั้ง คณะกรรมการการเลือกตั้งจึงออกประกาศให้ทราบเกี่ยวกับจำนวนสมาชิกสภาผู้แทนราษฎรแบบแบ่งเขตเลือกตั้งของแต่ละจังหวัดจะพึงมีและจำนวนเขตเลือกตั้งเพื่อเป็นการเตรียมการเลือกตั้งสมาชิกสภาผู้แทนราษฎรที่จะมีขึ้น ดังนี้

๑. จำนวนราษฎรสัญชาติไทยทั่วราชอาณาจักร ณ วันที่ ๓๑ ธันวาคม ๒๕๖๕ มีจำนวน ๖๕,๑๐๖,๔๘๑ คน

๒. จำนวนราษฎรโดยเฉลี่ย ๑๖๒,๗๖๖ คน ต่อสมาชิกสภาผู้แทนราษฎรหนึ่งคน

๓. จำนวนสมาชิกสภาผู้แทนราษฎรและเขตเลือกตั้งของแต่ละจังหวัด มีดังนี้

ลำดับที่	จังหวัด	จำนวนราษฎร สัญชาติไทย	จำนวนสมาชิก สภาผู้แทนราษฎร	จำนวนเขตเลือกตั้ง
๑	กรุงเทพมหานคร	๕,๓๙๔,๙๑๐	๓๓	๓๓
๒	กระบี่	๔๗๗,๗๙๒	๓	๓
๓	กาญจนบุรี	๘๑๖,๘๐๓	๕	๕
๔	กาฬสินธุ์	๙๗๑,๑๔๑	๖	๖

ลำดับที่	จังหวัด	จำนวนราษฎร สัญชาติไทย	จำนวนสมาชิก สภาผู้แทนราษฎร	จำนวนเขตเลือกตั้ง
๕	กำแพงเพชร	๗๐๗,๑๗๓	๔	๔
๖	ขอนแก่น	๑,๗๘๐,๘๖๖	๑๑	๑๑
๗	จันทบุรี	๕๓๒,๐๒๔	๓	๓
๘	ฉะเชิงเทรา	๗๒๒,๖๒๐	๔	๔
๙	ชลบุรี	๑,๕๗๒,๑๕๗	๑๐	๑๐
๑๐	ชัยนาท	๓๑๗,๙๔๘	๒	๒
๑๑	ชัยภูมิ	๑,๑๑๖,๖๙๓	๗	๗
๑๒	ชุมพร	๕๐๕,๓๔๗	๓	๓
๑๓	เชียงราย	๑,๑๖๗,๑๒๑	๗	๗
๑๔	เชียงใหม่	๑,๖๓๐,๙๐๗	๑๐	๑๐
๑๕	ตรัง	๖๓๖,๘๑๓	๔	๔
๑๖	ตราด	๒๑๘,๐๖๙	๑	๑
๑๗	ตาก	๕๔๖,๗๓๐	๓	๓
๑๘	นครนายก	๒๕๘,๙๘๐	๒	๒
๑๙	นครปฐม	๙๑๐,๓๓๐	๖	๖
๒๐	นครพนม	๗๑๔,๙๔๓	๔	๔
๒๑	นครราชสีมา	๒,๖๒๕,๑๓๙	๑๖	๑๖
๒๒	นครศรีธรรมราช	๑,๕๕๒,๑๕๘	๑๐	๑๐
๒๓	นครสวรรค์	๑,๐๒๖,๘๔๐	๖	๖
๒๔	นนทบุรี	๑,๒๘๕,๖๓๗	๘	๘
๒๕	นราธิวาส	๘๑๒,๙๒๕	๕	๕
๒๖	น่าน	๔๗๒,๗๔๗	๓	๓
๒๗	บึงกาฬ	๔๒๐,๘๗๐	๓	๓
๒๘	บุรีรัมย์	๑,๕๗๔,๗๐๔	๑๐	๑๐
๒๙	ปทุมธานี	๑,๑๙๑,๓๘๖	๗	๗
๓๐	ประจวบคีรีขันธ์	๕๔๐,๕๒๒	๓	๓
๓๑	ปราจีนบุรี	๔๙๖,๖๔๕	๓	๓

ลำดับที่	จังหวัด	จำนวนราษฎร สัญชาติไทย	จำนวนสมาชิก สภาผู้แทนราษฎร	จำนวนเขตเลือกตั้ง
๓๒	ปัตตานี	๗๓๑,๔๐๘	๕	๕
๓๓	พระนครศรีอยุธยา	๘๑๘,๒๕๕	๕	๕
๓๔	พะเยา	๔๕๘,๙๕๙	๓	๓
๓๕	พังงา	๒๖๓,๓๘๙	๒	๒
๓๖	พัทลุง	๕๒๑,๒๗๘	๓	๓
๓๗	พิจิตร	๕๒๕,๓๒๗	๓	๓
๓๘	พิษณุโลก	๘๔๒,๗๓๗	๕	๕
๓๙	เพชรบุรี	๔๗๘,๖๕๓	๓	๓
๔๐	เพชรบูรณ์	๙๗๑,๓๘๓	๖	๖
๔๑	แพร่	๔๓๐,๐๐๙	๓	๓
๔๒	ภูเก็ต	๔๐๖,๙๘๖	๓	๓
๔๓	มหาสารคาม	๙๔๓,๘๑๑	๖	๖
๔๔	มุกดาหาร	๓๔๘,๕๕๐	๒	๒
๔๕	แม่ฮ่องสอน	๒๔๒,๐๕๕	๒	๒
๔๖	ยโสธร	๕๓๑,๒๓๘	๓	๓
๔๗	ยะลา	๕๔๔,๓๗๓	๓	๓
๔๘	ร้อยเอ็ด	๑,๒๘๙,๘๙๙	๘	๘
๔๙	ระนอง	๑๗๙,๖๐๐	๑	๑
๕๐	ระยอง	๗๕๑,๖๘๔	๕	๕
๕๑	ราชบุรี	๘๓๙,๑๐๙	๕	๕
๕๒	ลพบุรี	๗๓๓,๘๕๗	๕	๕
๕๓	ลำปาง	๗๑๕,๙๗๔	๔	๔
๕๔	ลำพูน	๓๙๖,๔๖๙	๒	๒
๕๕	เลย	๖๓๓,๒๙๑	๔	๔
๕๖	ศรีสะเกษ	๑,๔๕๓,๓๖๐	๙	๙
๕๗	สกลนคร	๑,๑๔๔,๐๕๖	๗	๗
๕๘	สงขลา	๑,๔๒๑,๓๑๘	๙	๙

ลำดับที่	จังหวัด	จำนวนราษฎร สัญชาติไทย	จำนวนสมาชิก สภาผู้แทนราษฎร	จำนวนเขตเลือกตั้ง
๕๙	สตูล	๓๒๔,๗๖๓	๒	๒
๖๐	สมุทรปราการ	๑,๓๔๑,๘๕๔	๘	๘
๖๑	สมุทรสงคราม	๑๘๗,๗๐๑	๑	๑
๖๒	สมุทรสาคร	๕๕๖,๘๖๐	๓	๓
๖๓	สระแก้ว	๕๕๘,๑๗๔	๓	๓
๖๔	สระบุรี	๖๓๖,๔๔๕	๔	๔
๖๕	สิงห์บุรี	๒๐๒,๕๐๑	๑	๑
๖๖	สุโขทัย	๕๘๐,๙๐๙	๔	๔
๖๗	สุพรรณบุรี	๘๒๘,๑๑๙	๕	๕
๖๘	สุราษฎร์ธานี	๑,๐๖๔,๙๕๗	๗	๗
๖๙	สุรินทร์	๑,๓๗๑,๓๓๑	๘	๘
๗๐	หนองคาย	๕๑๐,๙๖๒	๓	๓
๗๑	หนองบัวลำภู	๕๐๗,๖๔๒	๓	๓
๗๒	อ่างทอง	๒๗๒,๑๖๖	๒	๒
๗๓	อำนาจเจริญ	๓๗๔,๖๑๗	๒	๒
๗๔	อุดรธานี	๑,๕๕๕,๔๖๕	๑๐	๑๐
๗๕	อุตรดิตถ์	๔๔๑,๘๑๙	๓	๓
๗๖	อุทัยธานี	๓๒๓,๓๘๕	๒	๒
๗๗	อุบลราชธานี	๑,๘๖๐,๘๔๓	๑๑	๑๑
รวม		๖๕,๑๐๖,๔๘๑	๕๐๐	๕๐๐

จึงประกาศให้ทราบโดยทั่วกัน

ประกาศ ณ วันที่ ๓ มีนาคม พ.ศ. ๒๕๖๖

นายอิทธิพร บุญประคอง

(นายอิทธิพร บุญประคอง)
ประธานกรรมการการเลือกตั้ง



ประกาศสำนักงานคณะกรรมการการเลือกตั้งประจำจังหวัดเชียงใหม่
เรื่อง รูปแบบการแบ่งเขตเลือกตั้งสมาชิกสภาผู้แทนราษฎรแบบแบ่งเขตเลือกตั้ง
ของจังหวัดเชียงใหม่

ด้วยคณะกรรมการการเลือกตั้งได้มีประกาศคณะกรรมการการเลือกตั้ง เรื่อง จำนวนสมาชิกสภาผู้แทนราษฎรแบบแบ่งเขตเลือกตั้งและเขตเลือกตั้งของแต่ละจังหวัดจะพึงมีประกาศ ณ วันที่ ๓ มีนาคม ๒๕๖๖

อาศัยอำนาจตามความในข้อ ๔๓ ของระเบียบคณะกรรมการการเลือกตั้งว่าด้วยการเลือกตั้งสมาชิกสภาผู้แทนราษฎร พ.ศ. ๒๕๖๖ จึงประกาศรูปแบบการแบ่งเขตเลือกตั้งสมาชิกสภาผู้แทนราษฎรแบบแบ่งเขตเลือกตั้ง จังหวัดเชียงใหม่ เพื่อรับฟังความคิดเห็นของพรรคการเมืองและประชาชนในจังหวัดเชียงใหม่ ดังต่อไปนี้

๑. รูปแบบการแบ่งเขตเลือกตั้งสมาชิกสภาผู้แทนราษฎรแบบแบ่งเขตเลือกตั้ง จังหวัดเชียงใหม่ จำนวน ๓ รูปแบบ ตามเอกสารและแผนที่แนบท้ายประกาศฉบับนี้

๒. พรรคการเมืองพรรคใดหรือประชาชนผู้ใด มีข้อคิดเห็นหรือข้อเสนอแนะเกี่ยวกับรูปแบบการแบ่งเขตเลือกตั้งสมาชิกสภาผู้แทนราษฎรแบบแบ่งเขตเลือกตั้ง จังหวัดเชียงใหม่ ให้แสดงความคิดเห็นหรือข้อเสนอแนะต่อผู้อำนวยการการเลือกตั้งประจำจังหวัดเชียงใหม่ ภายในระยะเวลา ๑๐ วัน นับแต่วันปิดประกาศ (ภายในวันที่ ๑๓ มีนาคม ๒๕๖๖) โดยจัดส่งความคิดเห็นหรือข้อเสนอแนะเป็นหนังสือไปยัง สำนักงานคณะกรรมการการเลือกตั้งประจำจังหวัดเชียงใหม่ ที่อยู่ ศูนย์ราชการจังหวัดเชียงใหม่ ถนนโชตนา ตำบลช้างเผือก อำเภอเมืองเชียงใหม่ จังหวัดเชียงใหม่ ๕๐๓๐๐ หรือทางโทรสาร หมายเลข ๐ ๕๓๑๑ ๒๓๔๖ และ ๐ ๕๓๑๑ ๒๓๔๙ หรือทางไปรษณีย์อิเล็กทรอนิกส์ (E-mail) chiangmai@ect.go.th

๓. ในกรณีพรรคการเมือง หน่วยงานของรัฐ หรือบุคคลใด ต้องการรูปแบบการแบ่งเขตเลือกตั้งที่ปิดประกาศไว้ ให้ขอคัดสำเนาจากสำนักงานคณะกรรมการการเลือกตั้งประจำจังหวัดเชียงใหม่ โดยเสียค่าใช้จ่ายเองตามวิธีการที่สำนักงานคณะกรรมการการเลือกตั้งประจำจังหวัดเชียงใหม่กำหนด หรือสามารถดาวน์โหลดได้ที่เว็บไซต์ www.ect.go.th/chiangmai

๔. รูปแบบการแบ่งเขตเลือกตั้งตามข้อ ๑ ปิดประกาศไว้ ณ สำนักงานคณะกรรมการการเลือกตั้งประจำจังหวัดเชียงใหม่ ศาลากลางจังหวัดเชียงใหม่ ที่ว่าการอำเภอทุกแห่ง สำนักงานเทศบาลทุกแห่ง หรือที่ทำการองค์การบริหารส่วนตำบลทุกแห่ง และเผยแพร่ผ่านเว็บไซต์ www.ect.go.th/chiangmai

จึงประกาศให้ทราบโดยทั่วกัน

ประกาศ ณ วันที่ ๓ เดือน มีนาคม พ.ศ. ๒๕๖๖

(นายพดล สุยะ)

ผู้อำนวยการการเลือกตั้งประจำจังหวัดเชียงใหม่

การแบ่งเขตเลือกตั้ง

๑

จำนวนราษฎรที่มีสัญชาติไทยในแต่ละเขตเลือกตั้งของจังหวัดเชียงใหม่

จำนวนราษฎรทั้งหมด ๑,๖๓๐,๙๐๗ คน

จำนวนเฉลี่ยราษฎรต่อสมาชิกสภาผู้แทนราษฎร ๑ คนในจังหวัดเชียงใหม่ เท่ากับ ๑๖๓,๙๐๑ คน

รูปแบบที่ ๑

เขตเลือกตั้งที่	พื้นที่ประกอบด้วย (อำเภอ , ตำบล)	จำนวนราษฎรในเขตเลือกตั้ง (คน)	ผลต่างจากจำนวนเฉลี่ยราษฎรต่อ ส.ส. ๑ คนในจังหวัด	คิดเป็นร้อยละ	เหตุผลประกอบ การเสนอแนะ
๑	๑. เมืองเชียงใหม่		๑,๙๔๓	๑.๑๙	ข้อดี ๑. มีพื้นที่ติดต่อกัน ๒. การคมนาคมในเขตเลือกตั้งสะดวก ๓. จำนวนราษฎรในเขตเลือกตั้งใกล้เคียงกัน ๔. ผลต่างของจำนวนราษฎรในแต่ละเขตเลือกตั้งไม่เกินร้อยละสิบของจำนวนเฉลี่ยราษฎร ต่อ ส.ส. ๑ คน ๕. มีความสะดวกในการบริหารจัดการเลือกตั้งของสำนักทะเบียนท้องถิ่น สำนักทะเบียนอำเภอ คณะอนุกรรมการประจำอำเภอ คณะกรรมการเลือกตั้งประจำเขตเลือกตั้งและผู้อำนวยการการเลือกตั้งประจำเขตเลือกตั้ง
	๑.๑ ช้างเผือก	๒๓,๕๖๕			
	๑.๒ สันผีเสื้อ	๑๒,๒๑๕			
	๑.๓ ป่าตัน	๑๐,๐๐๓			
	๑.๔ ป่าแดด	๑๙,๐๔๑			
	๑.๕ สุเทพ	๒๗,๒๑๑			
	๑.๖ ช้างคลาน	๑๑,๙๐๔			
	๑.๗ ช้างม่อย	๕,๘๗๑			
	๑.๘ หายยา	๑๑,๕๐๓			
	๑.๙ พระสิงห์	๖,๐๗๐			
	๑.๑๐ ศรีภูมิ	๑๐,๕๒๘			
	๑.๑๑ แม่เหียะ	๑๙,๓๘๙			
	๑.๑๒ ฟ้ายาม	๗,๗๓๔			
		รวม			
๒	๑. สารภี	๘๗,๕๕๖	๗๘๕	๐.๔๘	ข้อเสีย - ไม่มี
	๒. เมืองเชียงใหม่				
	๒.๑ หนองหอย	๑๓,๕๙๑			
	๒.๒ ท่าศาลา	๑๒,๔๓๗			
	๒.๓ หนองป่าครั่ง	๘,๕๕๘			
	๒.๔ วัดเกต	๑๗,๐๐๙			
	๓. สันกำแพง				
	๓.๑ บวกค้าง	๘,๕๔๐			
	๓.๒ สันกลาง	๘,๕๐๓			
	๓.๓ แช้ช้าง	๗,๖๘๒			
		รวม			

เขต เลือกตั้งที่	พื้นที่ประกอบด้วย (อำเภอ , ตำบล)	จำนวนราษฎร ในเขตเลือกตั้ง (คน)	ผลต่างจาก จำนวนเฉลี่ยราษฎร ต่อ ส.ส. ๑ คน ในจังหวัด	คิดเป็น ร้อยละ	เหตุผลประกอบ การเสนอแนะ
๓	๑. ดอยสะเก็ด	๗๕,๑๔๒	-๓,๖๒๗	-๒.๒๒	
	๒. แม่อน	๒๐,๖๗๑			
	๓. สังกำแพง				
	๓.๑ สังกำแพง	๑๗,๒๒๘			
	๓.๒ ร้องวัวแดง	๕,๖๒๑			
	๓.๔ ออนใต้	๕,๓๐๘			
	๓.๕ แม่ปูคา	๕,๙๘๘			
	๓.๖ ห้วยทราย	๕,๙๑๐			
	๓.๗ ทรายมูล	๔,๐๓๒			
	๓.๘ ต้นเปา	๑๙,๕๖๔			
		รวม			
๔	๑. สันทราย	๑๓๗,๗๖๖	๓,๗๒๑	๒.๒๘	
	๒. แม่ริม				
	๒.๑ ดอนแก้ว	๑๕,๘๖๗			
	๒.๒ เหมืองแก้ว	๖,๖๒๔			
	๒.๓ แม่สา	๖,๕๕๕			
		รวม			
๕	๑. แม่แตง	๗๐,๔๓๓	๘๓๙	๐.๕๑	
	๒. สะเมิง	๒๓,๐๖๗			
	๓. กัลยาณิวัฒนา	๑๒,๘๙๓			
	๔. แม่ริม				
	๔.๑ ริมเหนือ	๓,๙๘๔			
	๔.๒ สันโป่ง	๑๐,๗๔๔			
	๔.๓ ชี้เหล็ก	๗,๔๓๓			
	๔.๔ สะลวง	๔,๕๓๓			
	๔.๕ ห้วยทราย	๔,๔๐๘			
	๔.๖ แม่แรม	๙,๐๑๒			
	๔.๗ โป่งแยง	๙,๐๘๒			
	๔.๘ ริมใต้	๘,๓๔๑			
	รวม	๑๖๓,๙๓๐			

รูปแบบที่ ๑

เขต เลือกตั้งที่	พื้นที่ประกอบด้วย (อำเภอ , ตำบล)	จำนวนราษฎร ในเขตเลือกตั้ง (คน)	ผลต่างจาก จำนวนเฉลี่ยราษฎร ต่อ ส.ส. ๑ คน ในจังหวัด	คิดเป็น ร้อยละ	เหตุผลประกอบ การเสนอแนะ
๖	๑. เชียงดาว	๗๓,๗๐๗	๔๔๑	๐.๒๗	
	๒. เวียงแหง	๑๙,๓๐๕			
	๓. พร้าวก	๔๖,๗๓๕			
	๔. ไชยปราการ				
	๔.๑ หนองบัว	๑๐,๕๒๑			
	๔.๒ ศรีดงเย็น	๑๓,๒๖๔			
	รวม	๑๖๓,๕๓๒			
๗	๑. ฝาง	๙๐,๓๓๑	๘,๑๑๖	๔.๙๗	
	๒. แม่เอย	๖๖,๒๔๘			
	๓. ไชยปราการ				
	๓.๑ แม่ทะลบ	๗,๒๙๓			
	๓.๒ ปงตำ	๗,๓๓๕			
	รวม	๑๖๑,๒๐๗			
๘	๑. หางดง	๙๐,๒๓๙	๔๖๑	๐.๒๘	
	๒. สันป่าตอง	๗๓,๓๑๓			
	รวม	๑๖๓,๕๕๒			
๙	๑. แม่วาง	๓๑,๕๓๕	-๗,๓๒๕	-๔.๔๙	
	๒. ดอยหล่อ	๒๔,๓๔๑			
	๓. จอมทอง	๖๕,๕๓๙			
	๔. แม่แจ่ม				
	๔.๑ แม่ศึก	๑๓,๐๐๗			
	๔.๒ แม่ณาจร	๑๑,๒๒๙			
	๔.๓ ช่างเคิ่ง	๑๐,๑๑๕			
	รวม	๑๕๕,๗๖๖			

รูปแบบที่ ๑

เขต เลือกตั้งที่	พื้นที่ประกอบด้วย (อำเภอ , ตำบล)	จำนวนราษฎร ในเขตเลือกตั้ง (คน)	ผลต่างจาก จำนวนเฉลี่ยราษฎร ต่อ ส.ส. ๑ คน ในจังหวัด	คิดเป็น ร้อยละ	เหตุผลประกอบ การเสนอแนะ
๑๐	๑. อมก๋อย	๖๒,๕๙๓	-๕,๓๕๗	-๓.๒๘	
	๒. ดอยเต่า	๒๖,๘๖๖			
	๓. ฮอด	๔๒,๗๗๓			
	๔. แม่แจ่ม				
	๔.๑ บ้านทับ	๖,๕๓๐			
	๔.๒ ปางหินฝน	๗,๔๖๐			
	๔.๓ กองแขก	๖,๖๐๐			
	๔.๔ ท่าผา	๔,๙๑๒			
	รวม	๑๕๗,๗๓๔			

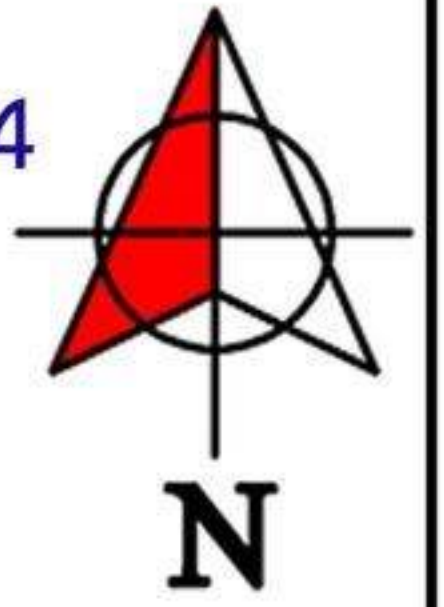


การแบ่งเขตเลือกตั้งสมาชิกสภาผู้แทนราษฎร จังหวัดเชียงใหม่
ตามรัฐธรรมนูญแห่งราชอาณาจักรไทย แก้ไขเพิ่มเติม (ฉบับที่ 1) พุทธศักราช 2564

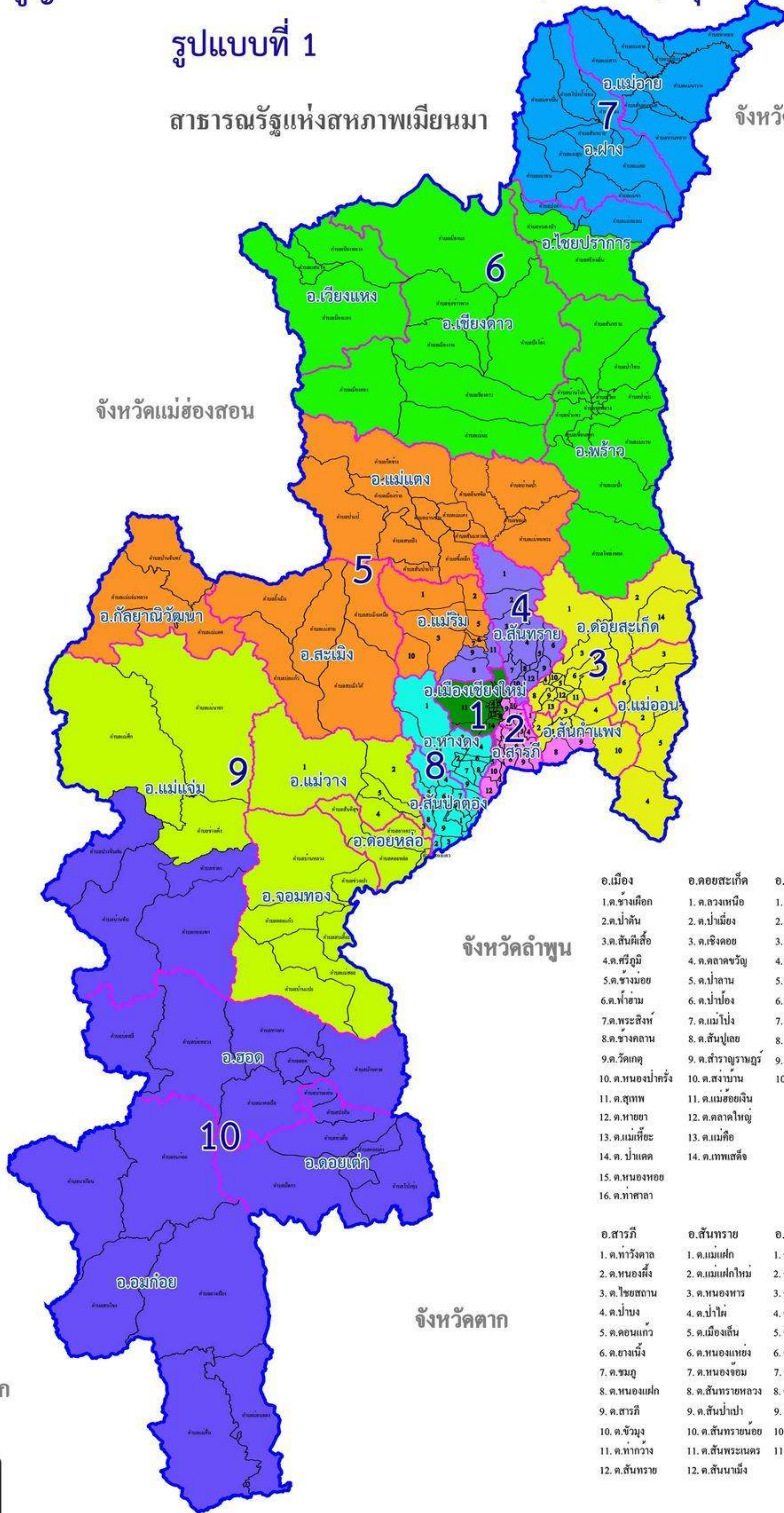
รูปแบบที่ 1

สาธารณรัฐแห่งสหภาพเมียนมา

จังหวัดเชียงราย



จังหวัดแม่ฮ่องสอน



จังหวัดลำพูน

จังหวัดตาก

จังหวัดตาก

- | | | | | |
|--|---|---|---|--|
| <p>อ.เมือง</p> <ol style="list-style-type: none"> ค.ช้างเผือก ค.ป่าตัน ค.สันผีเสื้อ ค.ศรีภูมิ ค.ช้างมอญ ค.ฟ้าฮ่าม ค.พระสิงห์ ค.ช้างคลาน ค.วัดคุ ค.หนองป่าครัง ค.สุเทพ ค.หายยา ค.แม่เหียะ ค.ป่าแดด ค.หนองหอย ค.ท่าศาลา | <p>อ.ดอยสะเก็ด</p> <ol style="list-style-type: none"> ค.ดงเหนือ ค.ป่าเมี่ยง ค.เชิงค้อย ค.ตลาดขวัญ ค.ป่าลาน ค.ป่าป๋อง ค.แม่โป่ง ค.สันป่าเล ค.ตำรายานุกร ค.สง่าบ้าน ค.แม่ฮ้อยเงิน ค.ตลาดใหญ่ ค.แม่คือ ค.เทพเสด็จ | <p>อ.สันกำแพง</p> <ol style="list-style-type: none"> ค.สันกลาง ค.ต้นป่า ค.แม่ปุกา ค.ห้วยทราย ค.สันกำแพง ค.ทรายมูล ค.ร่องวัวแดง ค.บวบก้าง ค.เม็ช้าง ค.ดอนใต้ | <p>อ.แม่จัน</p> <ol style="list-style-type: none"> ค.ดอนเหนือ ค.ดอนกลาง ค.ห้วยแก้ว ค.เมทา ค.ทาเหนือ ค.บ้านสหกรณ์ | <p>อ.สันป่าตอง</p> <ol style="list-style-type: none"> ค.มะขามหลวง ค.ท่าวังพร้าว ค.แม่ก่า ค.สันกลาง ค.บ้านแม่ ค.สุหว่า ค.ทุ่งค้อม ค.ทุ่งสะโตก ค.บ้านกลาง ค.ขุนหวาน ค.น้ำอหลาง |
| <p>อ.สารภี</p> <ol style="list-style-type: none"> ค.ท่าวังศาล ค.หนองต๋อง ค.ไชยสถาน ค.ป่าบง ค.ดอนแก้ว ค.ยางน่อง ค.ชมภู ค.หนองแฝก ค.สารภี ค.ข้าวมุง ค.ตากวาง ค.สันทราย | <p>อ.สันทราย</p> <ol style="list-style-type: none"> ค.แม่แฝก ค.แม่แฝกใหม่ ค.หนองหาร ค.ป่าไผ่ ค.เมืองเส ค.หนองแหง ค.หนองจ้อม ค.สันทรายหลวง ค.สันป่าป่า ค.สันทรายน้อย ค.สันพระเนตร ค.สันนาเมือง | <p>อ.แม่ริม</p> <ol style="list-style-type: none"> ค.สะดง ค.ชัยหลัก ค.แม่แรม ค.ห้วยทราย ค.สันโป่ง ค.วิมเหนือ ค.วิมใต้ ค.ดอนแก้ว ค.เมษา ค.โป่งแยง ค.เหมืองแก้ว | <p>อ.หางดง</p> <ol style="list-style-type: none"> ค.บ้านปง ค.หางดง ค.หนองควาย ค.สันคึกหวาน ค.ตบเมษา ค.บ้านแหวน ค.หนองแก้ว ค.ขุนคง ค.หารแก้ว ค.หนองคอง ค.น้ำแพร่ | <p>อ.แม่จัน</p> <ol style="list-style-type: none"> ค.แม่จัน ค.ดอนป่า ค.ทุ่งรวงทอง ค.ทุ่งปี่ ค.บ้านกาด |

เครื่องหมาย

- เขตจังหวัด
- เขตอำเภอ
- เขตตำบล

การแบ่งเขตเลือกตั้ง

จำนวนราษฎรที่มีสัญชาติไทยในแต่ละเขตเลือกตั้งของจังหวัดเชียงใหม่

๑

จำนวนราษฎรทั้งหมด ๑,๖๓๐,๙๐๗ คน

จำนวนเฉลี่ยราษฎรต่อสมาชิกสภาผู้แทนราษฎร ๑ คนในจังหวัดเชียงใหม่ เท่ากับ ๑๖๓,๙๐๑ คน

รูปแบบที่ ๒

เขตเลือกตั้งที่	พื้นที่ประกอบด้วย (อำเภอ , ตำบล)	จำนวนราษฎรในเขตเลือกตั้ง (คน)	ผลต่างจากจำนวนเฉลี่ยราษฎรต่อ ส.ส. ๑ คนในจังหวัด	คิดเป็นร้อยละ	เหตุผลประกอบ การเสนอแนะ
๑	๑. เมืองเชียงใหม่		-๕,๗๙๑	-๓.๕๕	ข้อดี ๑. มีพื้นที่ติดต่อกัน ๒. จำนวนราษฎรแต่ละเขตเลือกตั้งใกล้เคียงกัน ข้อเสีย ๑. การบริหารจัดการเลือกตั้งเกิดความไม่สะดวก อาจเกิดข้อผิดพลาดในการบริหารจัดการเลือกตั้งของ สำนักทะเบียนท้องถิ่น สำนักทะเบียนอำเภอ คณะอนุกรรมการประจำอำเภอ คณะกรรมการเลือกตั้งประจำเขตเลือกตั้ง และผู้อำนวยการเลือกตั้งประจำเขตเลือกตั้ง
	๑.๑ ช้างเผือก	๒๓,๕๖๕			
	๑.๒ สันผีเสื้อ	๑๒,๒๑๕			
	๑.๓ ป่าตัน	๑๐,๐๐๓			
	๑.๔ ป่าแดด	๑๙,๐๔๑			
	๑.๕ สุเทพ	๒๗,๒๑๑			
	๑.๖ ช้างคลาน	๑๑,๙๐๔			
	๑.๗ ช้างม่อย	๕,๘๗๑			
	๑.๘ หายยา	๑๑,๕๐๓			
	๑.๙ พระสิงห์	๖,๐๗๐			
	๑.๑๐ ศรีภูมิ	๑๐,๕๒๘			
	๑.๑๑ แม่เหียะ	๑๙,๓๘๙			
		รวม			
๒	๑. สารภี	๘๗,๕๕๖	๑๖	๐.๐๑	
	๒. เมืองเชียงใหม่				
	๒.๑ ฟ้าฮ่อม	๗,๗๓๔			
	๒.๒ หนองหอย	๑๓,๕๙๑			
	๒.๓ ท่าศาลา	๑๒,๔๓๗			
	๒.๔ หนองป่าครั่ง	๘,๕๕๘			
	๒.๕ วัดเกต	๑๗,๐๐๙			
	๓. สันกำแพง				
	๓.๑ บวกค้าง	๘,๕๔๐			
	๓.๒ แข่ช้าง	๗,๖๘๒			
		รวม			

รูปแบบที่ ๒

เขต เลือกตั้งที่	พื้นที่ประกอบด้วย (อำเภอ , ตำบล)	จำนวนราษฎร ในเขตเลือกตั้ง (คน)	ผลต่างจาก จำนวนเฉลี่ยราษฎร ต่อ ส.ส. ๑ คน ในจังหวัด	คิดเป็น ร้อยละ	เหตุผลประกอบ การเสนอแนะ	
๓	๑. ดอยสะเก็ด	๗๕,๑๔๒	๔,๘๗๖	๒.๙๙		
	๒. แม่อน	๒๐,๖๗๑				
	๓. สังกำแพง					
	๓.๑ สังกำแพง	๑๗,๒๒๘				
	๓.๒ ร้องวัวแดง	๕,๖๒๑				
	๓.๔ ออนใต้	๕,๓๐๘				
	๓.๕ แม่ปูคา	๕,๙๘๘				
	๓.๖ ห้วยทราย	๕,๙๑๐				
	๓.๗ ทรายมูล	๔,๐๓๒				
	๓.๘ สันกลาง	๘,๕๐๓				
	๓.๙ ตันเปา	๑๙,๕๖๔				
	รวม					๑๖๗,๙๖๗
	๔	๑. สันทราย				๑๓๗,๗๖๖
๒. แม่ริม						
๒.๑ ดอนแก้ว		๑๕,๘๖๗				
๒.๒ เหมืองแก้ว		๖,๖๒๔				
๒.๓ แม่สา		๖,๕๕๕				
รวม		๑๖๖,๘๑๒				
๕	๑. แม่แตง	๗๐,๔๓๓	๘๓๙	๐.๕๑		
	๒. สะเมิง	๒๓,๐๖๗				
	๓. กัลยาณิวัฒนา	๑๒,๘๙๓				
	๔. แม่ริม					
	๔.๑ ริมเหนือ	๓,๙๘๔				
	๔.๒ สันโป่ง	๑๐,๗๔๔				
	๔.๓ ชี้เหล็ก	๗,๔๓๓				
	๔.๔ สะลวง	๔,๕๓๓				
	๔.๕ ห้วยทราย	๔,๔๐๘				
	๔.๖ แม่แรม	๙,๐๑๒				
	๔.๗ โป่งแยง	๙,๐๘๒				
	๔.๘ ริมใต้	๘,๓๔๑				
รวม		๑๖๓,๙๓๐				

รูปแบบที่ ๒

เขต เลือกตั้งที่	พื้นที่ประกอบด้วย (อำเภอ , ตำบล)	จำนวนราษฎร ในเขตเลือกตั้ง (คน)	ผลต่างจาก จำนวนเฉลี่ยราษฎร ต่อ ส.ส. ๑ คน ในจังหวัด	คิดเป็น ร้อยละ	เหตุผลประกอบ การเสนอแนะ
๖	๑. เชียงดาว	๗๓,๗๐๗	๔๔๑	๐.๒๗	
	๒. เวียงแหง	๑๙,๓๐๕			
	๓. พร้าว	๔๖,๗๓๕			
	๔. ไชยปราการ				
	๔.๑ หนองบัว	๑๐,๕๒๑			
	๔.๒ ศรีดงเย็น	๑๓,๒๖๔			
	รวม	๑๖๓,๕๓๒			
๗	๑. ฝาง	๙๐,๓๓๑	๘,๑๑๖	๔.๙๘	
	๒. แม่สาย	๖๖,๒๔๘			
	๓. ไชยปราการ				
	๓.๑ แม่ทะลบ	๗,๒๙๓			
	๓.๒ ปงดำ	๗,๓๓๕			
	รวม	๑๗๑,๒๐๗			
๘	๑. หางดง	๙๐๒๓๙	๔๖๑	๐.๒๘	
	๒. สันป่าตอง	๗๓,๓๑๓			
	รวม	๑๖๓,๕๕๒			
๙	๑. แม่วาง	๓๑,๕๓๕	-๗,๓๒๕	-๔.๔๙	
	๒. ดอยหล่อ	๒๔,๓๔๑			
	๓. จอมทอง	๖๕,๕๓๙			
	๔. แม่แจ่ม				
	๔.๑ แม่ศึก	๑๓,๐๐๗			
	๔.๒ แม่ณาจร	๑๑,๒๒๙			
	๔.๓ ช่างเคิ่ง	๑๐,๑๑๕			
	รวม	๑๕๕,๗๖๖			

รูปแบบที่ ๒

เขต เลือกตั้งที่	พื้นที่ประกอบด้วย (อำเภอ , ตำบล)	จำนวนราษฎร ในเขตเลือกตั้ง (คน)	ผลต่างจาก จำนวนเฉลี่ยราษฎร ต่อ ส.ส. ๑ คน ในจังหวัด	คิดเป็น ร้อยละ	เหตุผลประกอบ การเสนอแนะ
๑๐	๑. อมก๋อย	๖๒,๕๙๓	-๕,๓๕๗	-๓.๒๘	
	๒. ดอยเต่า	๒๖,๘๖๖			
	๓. ฮอด	๔๒,๗๗๓			
	๔. แม่แจ่ม				
	๔.๑ บ้านทับ	๖,๕๓๐			
	๔.๒ ปางหินฝน	๗,๔๖๐			
	๔.๓ กองแขก	๖,๖๐๐			
	๔.๔ ท่าผา	๔,๙๑๒			
	รวม	๑๕๗,๗๓๔			



การแบ่งเขตเลือกตั้งสมาชิกสภาผู้แทนราษฎร จังหวัดเชียงใหม่
ตามรัฐธรรมนูญแห่งราชอาณาจักรไทย แก้ไขเพิ่มเติม (ฉบับที่ 1) พุทธศักราช 2564

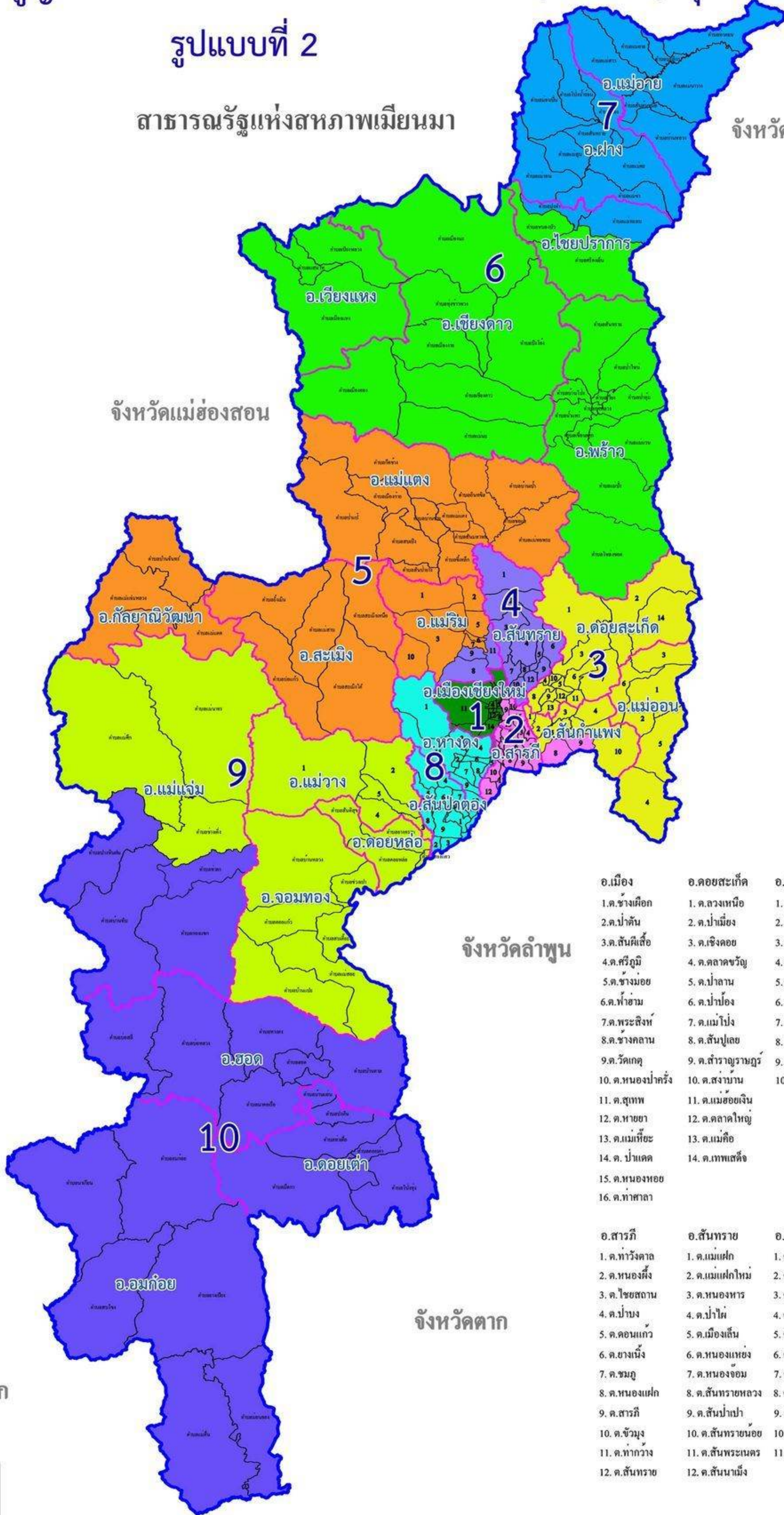
รูปแบบที่ 2

สาธารณรัฐแห่งสหภาพเมียนมา

จังหวัดเชียงราย



จังหวัดแม่ฮ่องสอน



จังหวัดลำพูน

จังหวัดตาก

จังหวัดตาก

- | | | | | |
|--|--|--|--|--|
| <p>อ.เมือง</p> <ol style="list-style-type: none"> ค.ช้างเผือก ค.ป่าตัน ค.สันผีเสื้อ ค.ศรีภูมิ ค.ช้างมอญ ค.ฟ้าฮ่ม ค.พระสิงห์ ค.ช้างคลาน ค.วัดคุ ค.หนองป่าครั่ง ค.สุเทพ ค.หายยา ค.แม่เหียะ ค.ป่าแดด ค.หนองหอย ค.ท่าศาลา | <p>อ.ดอยสะเก็ด</p> <ol style="list-style-type: none"> ค.ดงเหนือ ค.ป่าเมี่ยง ค.เชิงค้อย ค.ตลาดขวัญ ค.ป่าลาน ค.ป่าป้อ ค.แม่โป่ง ค.สันป่าเล ค.ตำรายานุกร ค.สง่าบ้าน ค.แม่ฮ้อยเงิน ค.ตลาดใหญ่ ค.แม่ค้อ ค.เทพเสด็จ | <p>อ.สันกำแพง</p> <ol style="list-style-type: none"> ค.สันกลาง ค.ต้นป่า ค.แม่ปุกา ค.ห้วยทราย ค.สันกำแพง ค.ทรายมูล ค.ร่องวัวแดง ค.บวบก้าง ค.แม่ช้าง ค.ดอนใต้ | <p>อ.แม่จัน</p> <ol style="list-style-type: none"> ค.ดอนเหนือ ค.ดอนกลาง ค.ห้วยแก้ว ค.แม่ทา ค.ทาเหนือ ค.บ้านสหกรณ์ | <p>อ.สันป่าตอง</p> <ol style="list-style-type: none"> ค.มะขามหลวง ค.ท่าวังพร้าว ค.แม่ก่า ค.สันกลาง ค.บ้านแม่ ค.สุหว่า ค.ทุ่งค้อม ค.ทุ่งสะโตก ค.บ้านกลาง ค.ขุนหวาน ค.น้ำอหลาง |
| <p>อ.สารภี</p> <ol style="list-style-type: none"> ค.ท่าวังศาล ค.หนองผึ้ง ค.ไชยสถาน ค.ป่าบง ค.ดอนแก้ว ค.ยางน่อง ค.ชมภู ค.หนองแฝก ค.สารภี ค.ข้าวเม็ง ค.ท่ากว้าง ค.สันทราย | <p>อ.สันทราย</p> <ol style="list-style-type: none"> ค.แม่แฝก ค.แม่แฝกใหม่ ค.หนองหาร ค.ป่าไผ่ ค.เมืองเส็น ค.หนองแหง ค.หนองจ้อม ค.สันทรายหลวง ค.สันป่าป่า ค.สันทรายน้อย ค.สันพระเนตร ค.สันนามิ่ง | <p>อ.แม่ริม</p> <ol style="list-style-type: none"> ค.สะลวง ค.ขี้เหล็ก ค.แม่แรม ค.ห้วยทราย ค.สันโป่ง ค.วิมเหนือ ค.วิมใต้ ค.ดอนแก้ว ค.แม่สา ค.โป่งแยง ค.เหมืองแก้ว | <p>อ.หางดง</p> <ol style="list-style-type: none"> ค.บ้านป่า ค.หางดง ค.หนองควาย ค.สันคึกหวาน ค.สบเม้ง ค.บ้านแหวน ค.หนองแก้ว ค.ขุนคง ค.หารแก้ว ค.หนองคอง ค.น้ำแพร่ | <p>อ.แม่จัน</p> <ol style="list-style-type: none"> ค.แม่จัน ค.ดอนป่า ค.ทุ่งรวงทอง ค.ทุ่งปี่ ค.บ้านกาด |

เครื่องหมาย

- เขตจังหวัด
- เขตอำเภอ
- เขตตำบล

การแบ่งเขตเลือกตั้ง

จำนวนราษฎรที่มีสัญชาติไทยในแต่ละเขตเลือกตั้งของจังหวัดเชียงใหม่

๑

จำนวนราษฎรทั้งหมด ๑,๖๓๐,๙๐๗ คน

จำนวนเฉลี่ยราษฎรต่อสมาชิกสภาผู้แทนราษฎร ๑ คนในจังหวัดเชียงใหม่ เท่ากับ ๑๖๓,๙๐๑ คน

รูปแบบที่ ๓

เขตเลือกตั้งที่	พื้นที่ประกอบด้วย (อำเภอ , ตำบล)	จำนวนราษฎรในเขตเลือกตั้ง (คน)	ผลต่างจากจำนวนเฉลี่ยราษฎรต่อ ส.ส. ๑ คนในจังหวัด	คิดเป็นร้อยละ	เหตุผลประกอบ การเสนอแนะ
๑	๑. เมืองเชียงใหม่		-๕,๗๙๑	-๓.๕๕	<p>ข้อดี</p> <p>๑. มีพื้นที่ติดต่อกัน</p> <p>๒. จำนวนราษฎรในแต่ละเขตเลือกตั้งใกล้เคียงกัน</p> <p>ข้อเสีย</p> <p>๑. การคมนาคมในเขตเลือกตั้งไม่สะดวก ในเขตเลือกตั้งที่ ๔</p> <p>๓. ในเขตเลือกตั้งเดียวกันมีข้อจำกัดด้วยสภาพภูมิประเทศ ในเขตเลือกตั้งที่ ๔</p> <p>๕. การบริหารจัดการเลือกตั้งเกิดความไม่สะดวก อาจเกิดข้อผิดพลาดในการบริหารจัดการเลือกตั้งของ สำนักทะเบียนท้องถิ่น สำนักทะเบียนอำเภอ คณะอนุกรรมการประจำอำเภอ คณะกรรมการเลือกตั้งประจำเขตเลือกตั้ง และผู้อำนวยการเลือกตั้งประจำเขตเลือกตั้ง</p>
	๑.๑ ช้างเผือก	๒๓,๕๖๕			
	๑.๒ สันผีเสื้อ	๑๒,๒๑๕			
	๑.๓ ป่าตัน	๑๐,๐๐๓			
	๑.๔ ป่าแดด	๑๙,๐๔๑			
	๑.๕ สุเทพ	๒๗,๒๑๑			
	๑.๖ ช้างคลาน	๑๑,๙๐๔			
	๑.๗ ช้างม่อย	๕,๘๗๑			
	๑.๘ หายยา	๑๑,๕๐๓			
	๑.๙ พระสิงห์	๖,๐๗๐			
	๑.๑๐ ศรีภูมิ	๑๐,๕๒๘			
	๑.๑๑ แม่เหียะ	๑๙,๓๘๙			
	รวม	๑๕๗,๓๐๐			
๒	๑. สารภี	๘๗,๕๕๖	๑๖	๐.๐๑	
	๒. เมืองเชียงใหม่				
	๒.๑ ฟ้าฮ่าม	๗,๗๓๔			
	๒.๒ หนองหอย	๑๓,๕๙๑			
	๒.๓ ท่าศาลา	๑๒,๔๓๗			
	๒.๔ หนองป่าครั่ง	๘,๕๕๘			
	๒.๕ วัดเกต	๑๗,๐๐๙			
	๓. สันกำแพง				
	๓.๑ บวกค้ำ	๘,๕๔๐			
	๓.๒ แชน้ช้าง	๗,๖๘๒			
	รวม	๑๖๓,๑๐๗			

รูปแบบที่ ๓

เขต เลือกตั้งที่	พื้นที่ประกอบด้วย (อำเภอ , ตำบล)	จำนวนราษฎร ในเขตเลือกตั้ง (คน)	ผลต่างจาก จำนวนเฉลี่ยราษฎร ต่อ ส.ส. ๑ คน ในจังหวัด	คิดเป็น ร้อยละ	เหตุผลประกอบ การเสนอแนะ
๓	๑. ดอยสะเก็ด	๗๕,๑๔๒	๔,๘๗๖	๒.๙๙	
	๒. แม่อน	๒๐,๖๗๑			
	๓. สันกำแพง				
	๓.๑ สันกำแพง	๑๗,๒๒๘			
	๓.๒ ร้องวัวแดง	๕,๖๒๑			
	๓.๔ ออนใต้	๕,๓๐๘			
	๓.๕ แม่ปูด	๕,๙๘๘			
	๓.๖ ห้วยทราย	๕,๙๑๐			
	๓.๗ ทรายมูล	๔,๐๓๒			
	๓.๘ สันกลาง	๘,๕๐๓			
	๓.๙ ดั้นเปา	๑๙,๕๖๔			
		รวม			
๔	๑. สันทราย	๑๓๗,๗๖๖	๒,๙๙๘	๑.๘๔	
	๒. แม่แตง				
	๒.๑ แม่หอพระ	๕,๒๑๐			
	๓. พร้าว				
	๓.๑ โหล่งขอด	๔,๓๙๖			
	๓.๒ แม่ปิ้ง	๕,๙๘๖			
	๓.๓ แม่แวน	๕,๐๗๗			
	๓.๔ เขื่อนผาก	๔,๕๑๑			
	๓.๕ น้ำแพร่	๓,๑๔๓			
		รวม			

รูปแบบที่ ๓

เขต เลือกตั้งที่	พื้นที่ประกอบด้วย (อำเภอ , ตำบล)	จำนวนราษฎร ในเขตเลือกตั้ง (คน)	ผลต่างจาก จำนวนเฉลี่ยราษฎร ต่อ ส.ส. ๑ คน ในจังหวัด	คิดเป็น ร้อยละ	เหตุผลประกอบ การเสนอแนะ
๕	๑. แม่ริม	๘๖,๕๘๓	-๑,๒๓๒	-๐.๗๖	
	๒. กัลยาณิวัฒนา	๑๒,๘๘๓			
	๓. สะเมิง	๒๓,๐๖๗			
	๔. แม่แตง				
	๔.๑ แม่แตง	๓,๘๓๖			
	๔.๒ ชี้เหล็ก	๙,๒๗๗			
	๔.๓ สบเปิง	๗,๑๔๙			
	๔.๔ สันป่าปาง	๓,๔๖๗			
	๔.๕ ป่าแป๋	๕,๖๑๘			
	๔.๖ เมืองกาย	๑,๕๒๖			
	๔.๗ บ้านช้าง	๓,๒๗๓			
	๔.๘ กัดช้าง	๕,๑๗๐			
	รวม				
๖	๑. เชียงดาว	๗๓,๗๐๗	๓,๒๓๕	๑.๙๘	
	๒. เวียงแหง	๑๙,๓๐๕			
	๓. ไชยปราการ				
	๓.๑ ศรีดงเย็น	๑๓,๒๖๔			
	๓.๒ หนองบัว	๑๐,๕๒๑			
	๔. พร้าวก				
	๔.๑ เวียง	๓,๐๒๙			
	๔.๒ พุงหลวง	๑,๕๓๓			
	๔.๓ ป่าต๋ม	๕,๑๖๖			
	๔.๔ ป่าใหม่	๔,๑๘๕			
	๔.๕ สันทราย	๖,๑๘๔			
	๔.๖ บ้านโป่ง	๓,๕๒๕			
	๕. แม่แตง				
	๒.๑๐ อินทขิล	๑๑,๙๗๗			
	๒.๑๑ สันมหาพน	๖,๑๑๒			
	๒.๑๒ ช่อแล	๔,๑๗๒			
	๒.๔ บ้านเป้า	๓,๖๔๖			
รวม		๑๖๖,๓๒๖			

รูปแบบที่ ๓

เขต เลือกตั้งที่	พื้นที่ประกอบด้วย (อำเภอ , ตำบล)	จำนวนราษฎร ในเขตเลือกตั้ง (คน)	ผลต่างจาก จำนวนเฉลี่ยราษฎร ต่อ ส.ส. ๑ คน ในจังหวัด	คิดเป็น ร้อยละ	เหตุผลประกอบ การเสนอแนะ
๗	๑. ฝาง	๘๐,๓๓๑	๘,๑๑๖	๔.๙๘	
	๒. แม่เอย	๖๖,๒๔๘			
	๓. ไชยปราการ				
	๓.๑ แม่ทะลบ	๗,๒๙๓			
	๓.๒ ปงดำ	๗,๓๓๕			
	รวม	๑๗๑,๒๐๗			
๘	๑. หางดง	๙๐๒๓๙	๔๖๑	๐.๒๘	
	๒. สันป่าตอง	๗๓,๓๑๓			
	รวม	๑๖๓,๕๕๒			
๙	๑. แม่วาง	๓๑,๕๓๕	-๗,๓๒๕	-๔.๔๙	
	๒. ดอยหล่อ	๒๔,๓๔๑			
	๓. จอมทอง	๖๕,๕๓๙			
	๔. แม่แจ่ม				
	๔.๑ แม่ศึก	๑๓,๐๐๗			
	๔.๒ แม่ณาจร	๑๑,๒๒๙			
	๔.๓ ช่างเคิ่ง	๑๐,๑๑๕			
	รวม	๑๕๕,๗๖๖			
๑๐	๑. อมก๋อย	๖๒,๕๙๓	-๕,๓๕๗	-๓.๒๘	
	๒. ดอยเต่า	๒๖,๘๖๖			
	๓. ฮอด	๔๒,๗๗๓			
	๔. แม่แจ่ม				
	๖.๑ ท่าผา	๔๙๑๒			
	๔.๓ บ้านทับ	๖,๕๓๐			
	๔.๔ ปางหินฝน	๗,๔๖๐			
	๔.๕ กองแขก	๖,๖๐๐			
	รวม	๑๕๗,๗๓๔			

การแบ่งเขตเลือกตั้งสมาชิกสภาผู้แทนราษฎร จังหวัดเชียงใหม่
ตามรัฐธรรมนูญแห่งราชอาณาจักรไทย แก้ไขเพิ่มเติม (ฉบับที่ 1) พุทธศักราช 2564

รูปแบบที่ 3

สาธารณรัฐแห่งสหภาพเมียนมา

จังหวัดเชียงราย

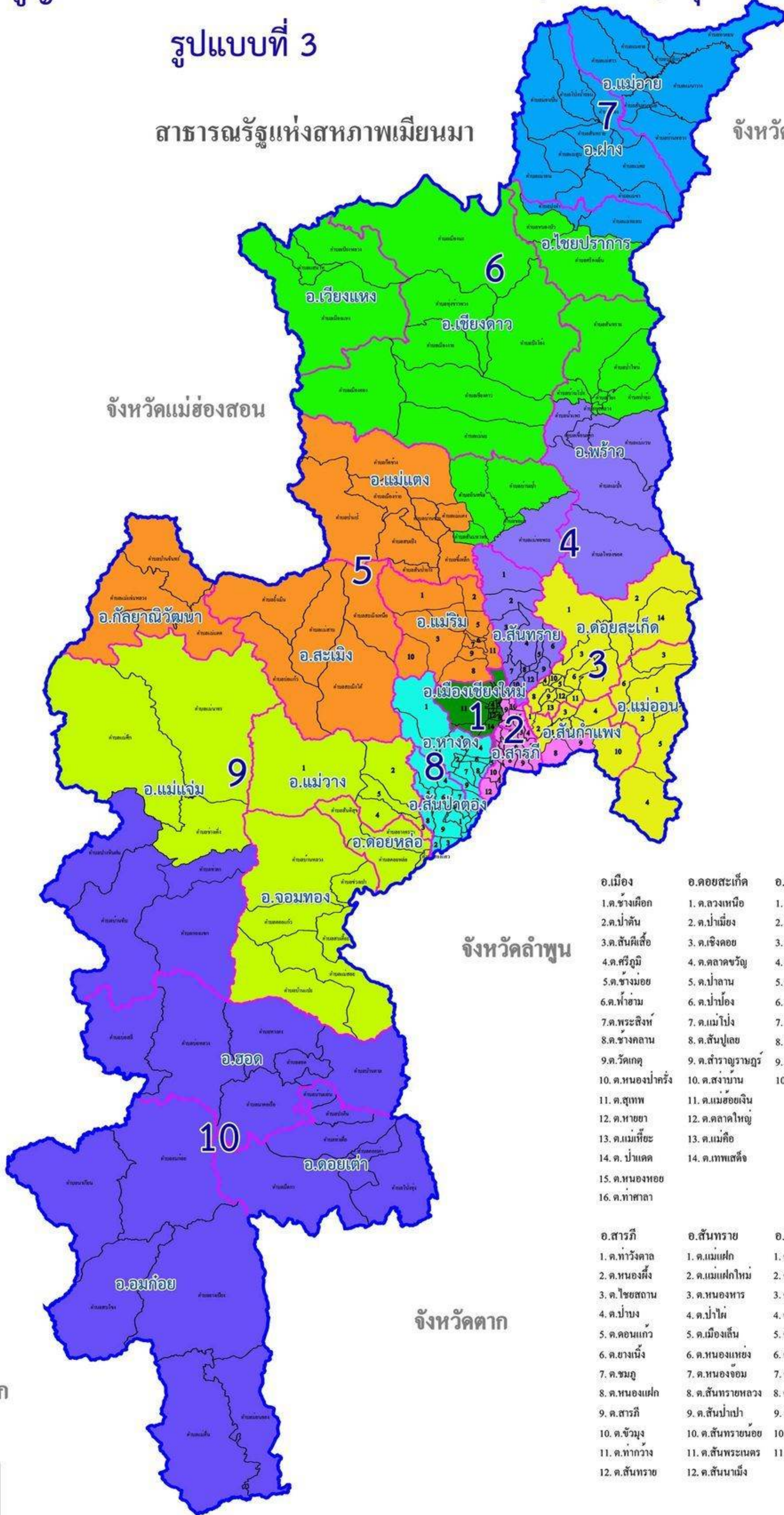


จังหวัดแม่ฮ่องสอน

จังหวัดลำพูน

จังหวัดตาก

จังหวัดตาก



อ.เมือง	อ.ดอยสะเก็ด	อ.สันกำแพง	อ.แม่จัน	อ.สันป่าตอง
1. ด.ช้างเผือก	1. ด.ดงเหนือ	1. ด.สันกลาง	1. ด.ดอนเหนือ	1. ด.มะขามหลวง
2. ด.ป่าตัน	2. ด.ป่าเมี่ยง	2. ด.ต้นป่า	2. ด.ดอนกลาง	2. ด.ท่าวังพร้าว
3. ด.สันผีเสื้อ	3. ด.เชิงค้อย	3. ด.แม่ปุกา	3. ด.ห้วยแก้ว	3. ด.แม่ก่า
4. ด.ศรีภูมิ	4. ด.ตลาดขวัญ	4. ด.ห้วยทราย	4. ด.เมทา	4. ด.สันกลาง
5. ด.ช่างมอญ	5. ด.ป่าลาน	5. ด.สันกำแพง	5. ด.ทาเหนือ	5. ด.บ้านแม่
6. ด.ฟ้าฮ่ม	6. ด.ป่าป๋อง	6. ด.ทรายมูล	6. ด.บ้านสหกรณ์	6. ด.สุหว่า
7. ด.พระสิงห์	7. ด.แม่โป่ง	7. ด.ร่องวัวแดง		7. ด.ทุ่งค่อม
8. ด.ช่างกลาน	8. ด.สันป่าเล	8. ด.บวัก้าง		8. ด.ทุ่งสะโตก
9. ด.วัดคุ	9. ด.สำราญราษฎร์	9. ด.เมซ้าง		9. ด.บ้านกลาง
10. ด.หนองป่าครัง	10. ด.สง่าบ้าน	10. ด.ออนไต้		10. ด.ขุนหวาน
11. ด.สุเทพ	11. ด.แม่ฮ้อยเงิน			11. ด.น้ำอหลว
12. ด.หายยา	12. ด.ตลาดใหญ่			
13. ด.แม่ฟ้าชัย	13. ด.แม่ค้อ			
14. ด.ป่าแดด	14. ด.เทพเสด็จ			
15. ด.หนองหอย				
16. ด.ท่าศาลา				
อ.สารภี	อ.สันทราย	อ.แม่ริม	อ.หางดง	อ.แม่วาง
1. ด.ท่าวังศาล	1. ด.แม่แฝก	1. ด.สะดง	1. ด.บ้านปง	1. ด.แม่วิน
2. ด.หนองผึ้ง	2. ด.แม่แฝกใหม่	2. ด.ชัยหลัก	2. ด.หางดง	2. ด.ดอนเป่า
3. ด.ไชยสถาน	3. ด.หนองหาร	3. ด.แม่แรม	3. ด.หนองควาย	3. ด.ทุ่งรวงทอง
4. ด.ป่าบง	4. ด.ป่าไผ่	4. ด.ห้วยทราย	4. ด.สันคึกหวาน	4. ด.ทุ่งปี่
5. ด.ดอนแก้ว	5. ด.เมืองเส็น	5. ด.สันโป่ง	5. ด.สบเม้งข้า	5. ด.บ้านกาด
6. ด.ยางเนิ้ง	6. ด.หนองแหง	6. ด.วิมเหนือ	6. ด.บ้านแหวน	
7. ด.ชมพู	7. ด.หนองจ้อม	7. ด.วิมใต้	7. ด.หนองแก้ว	
8. ด.หนองแฝก	8. ด.สันทรายหลวง	8. ด.ดอนแก้ว	8. ด.ขุนค้ง	
9. ด.สารภี	9. ด.สันป่าป่า	9. ด.แม่สา	9. ด.หารแก้ว	
10. ด.ข้าวมุง	10. ด.สันทรายน้อย	10. ด.โป่งแยง	10. ด.หนองคอง	
11. ด.ท่ากว้าง	11. ด.สันพระเนตร	11. ด.เหมืองแก้ว	11. ด.น้ำแพร่	
12. ด.สันทราย	12. ด.สันนามิ่ง			

เครื่องหมาย

- เขตจังหวัด
- เขตอำเภอ
- เขตตำบล

กรอบระยะเวลาการแบ่งเขตเลือกตั้งสมาชิกสภาผู้แทนราษฎร กรณีใช้จำนวนราษฎรสัญชาติไทย

เดือนมีนาคม
2566

